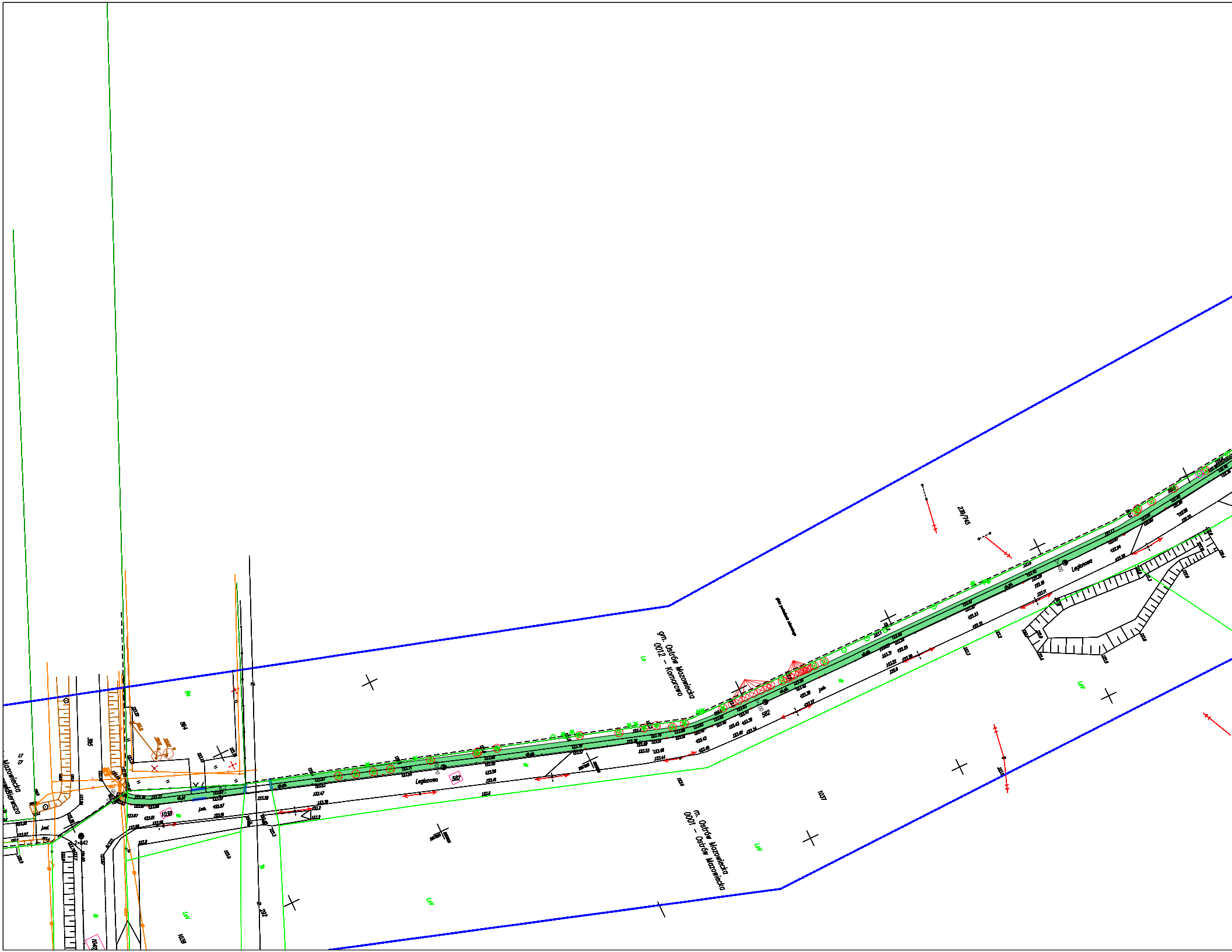
gm. Ostrów Mazowiecka
0012 – Komorowo
m. Ostrów Mazowiecka
0001 – Ostrów Mazowiecka
Legionowa
Mazowiecka
582
1038
1040
1039
1037
385
964
292
239/7
2+842
jezd.
LsV
Ls
dr

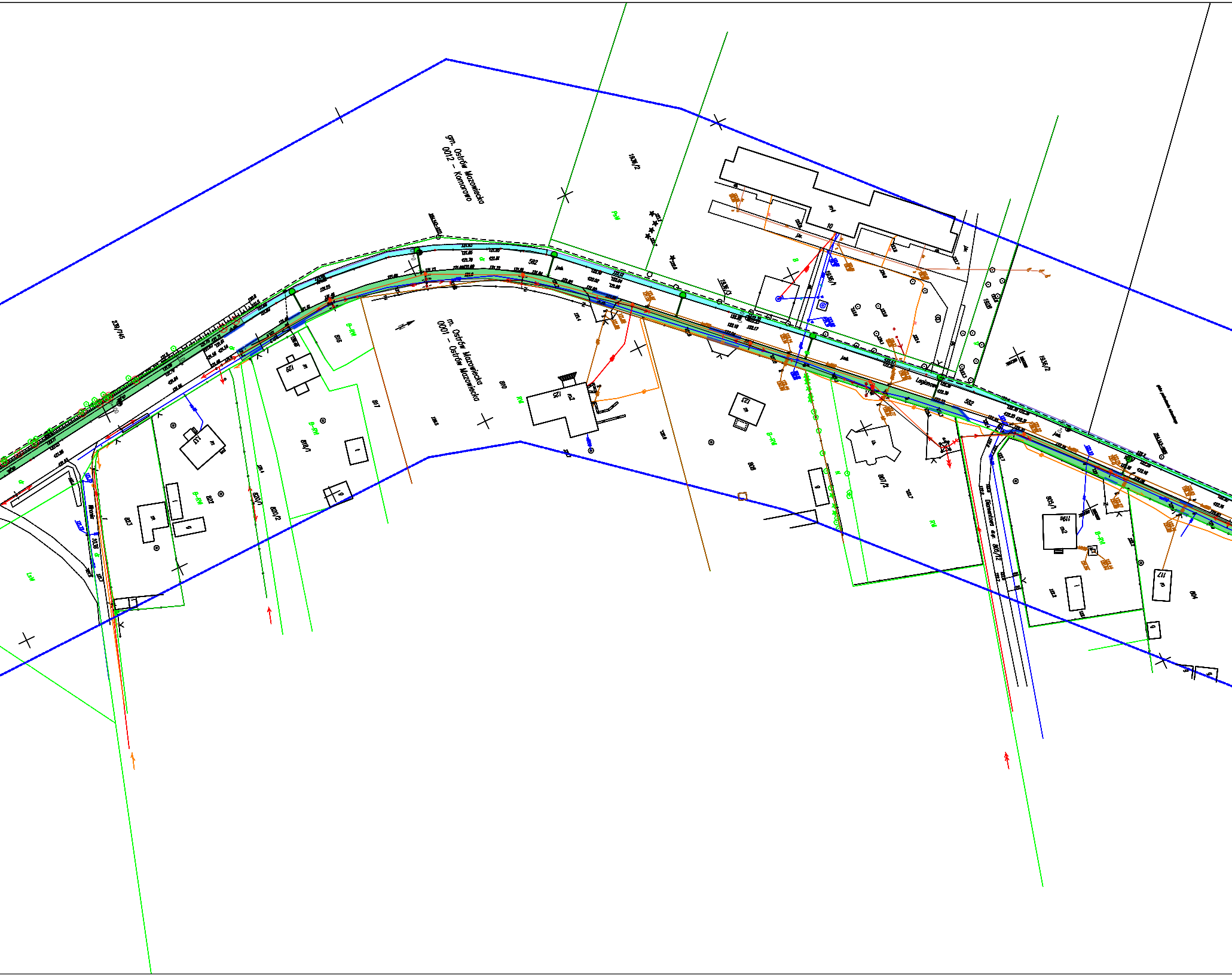
gm. Ostrów Mazowiecka
0012 - Komorowo
m. Ostrów Mazowiecka
0001 - Ostrów Mazowiecka
Legionowa
Diamentowa
582
810
816
817
818/1
820/1
820/2
822
823
807/2
805/1
805/12
806
804
1936/1
1936/2
1936/3
125
117
119a
B-RM
RM

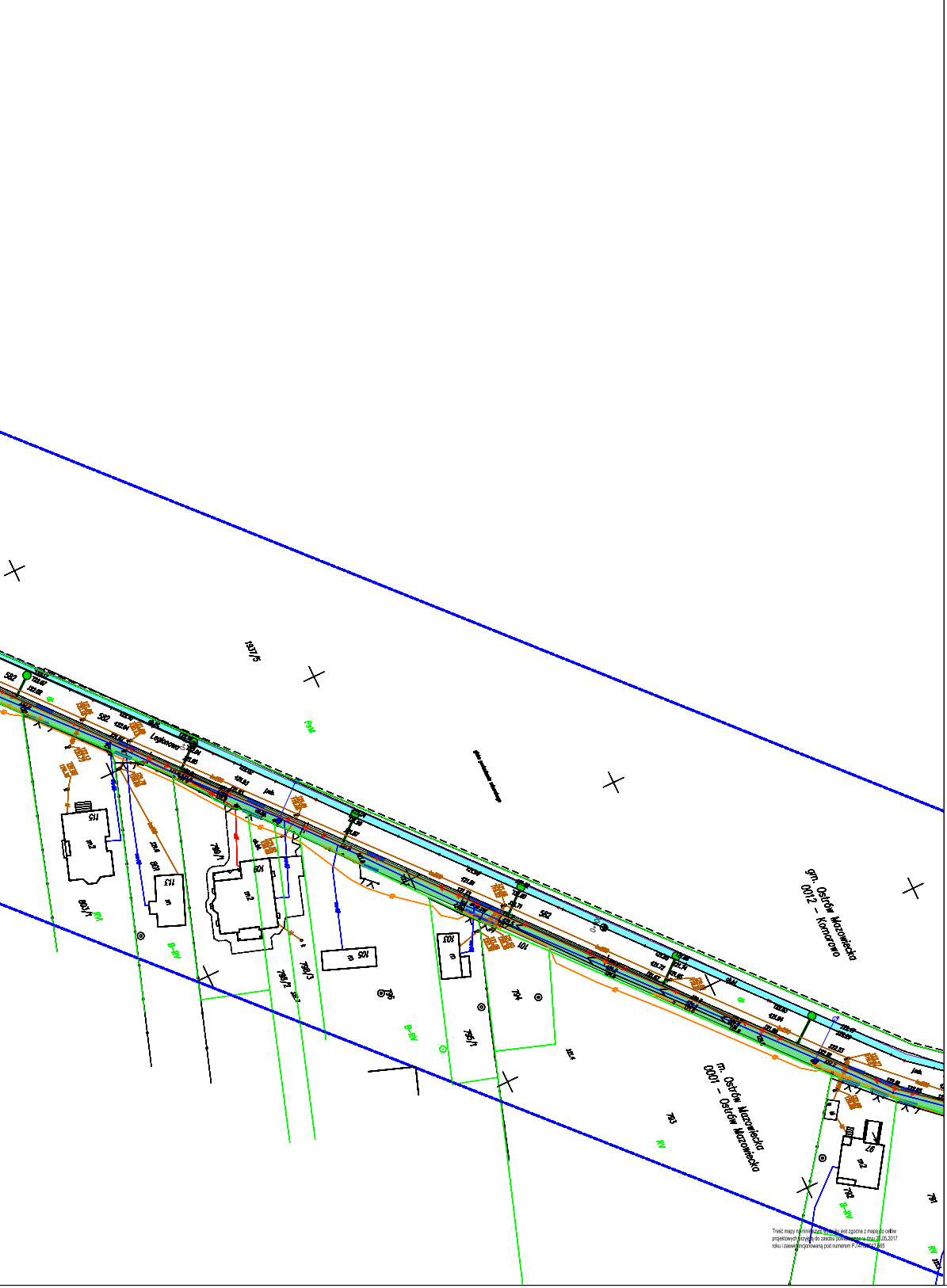
gm. Ostrów Mazowiecka
0012 – Komorowo
m. Ostrów Mazowiecka
0001 – Ostrów Mazowiecka
Legionowa
1937/5
582
790/1
790/2
790/3
795/1
101
103
105
109
113
115
794
796
781
782
783
RV
B-RV
PsIV

Treść mapy na niniejszym wydruku jest zgodna z mapą do celów projektowych przyjętą do zasobu powiatowego w dniu 26.05.2017 roku i zaewidencjonowaną pod numerem P.14[illegible].2017.665

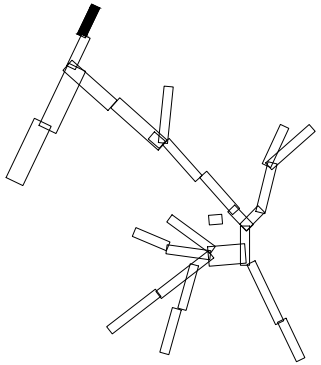

LEGENDA:

▭	działki objęte opracowaniem
🟩	projektowany ciąg pieszo rowerowy
🟦	projektowana ścieżka rowerowa
🟨	projektowany/remontowany chodnik
▨	kostka kamienna
🟪	istniejąca ścieżka rowerowa
🟦	istniejący chodnik
🟦	istniejący ciąg pieszo-rowerowy
🟩	projektowany pas zieleni
🟪	projektowane parkingi/wiaty dla rowerów
🟥	pas dla rowerów wyznaczony w jezdni – oznakowanie poziome
🟫	projektowane miejsca parkingowe
▭	regulacja, profilowanie rowu
🟦	proj. kładka dla rowerzystów
🟥	istniejące miejsca parkingowe
↙	proj. rzędne wysokościowe
▭	proj. murek z prefabrykatu typu L
▭	proj. murek z gazonów
▭	proj. palisada betonowa
▭	proj. bariera typu olsztyńskiego
▭	proj. ściek betonowy
▭	proj. przedłużenie przepustu
▭	krawężnik/obrzeże
▭	krawężnik wtopiony
✕✕	elementy do usunięcia
▭	ISTN. SIEĆ WODOCIĄGOWA
▭	ISTN. SIEĆ KANALIZACJI SANITARNEJ
▭	ISTN. LINIA NAPOWIETRZNA
▭	ISTN. SIEĆ ELEKTROENERGETYCZNA
▭	ISTN. SIEĆ TELETECHNICZNA
▭	ISTN. SIEĆ GAZOWA
✕	ISTN. SŁUP ENERGETYCZNY DO LIKWIDACJI
▭	PROJ. KANALIZACJA DESZCZOWA
▭	PROJ. KANALIZACJA SANITARNA
▭	PROJ. WODOCIĄG
◆	PROJ. KRATKA DESZCZOWA
●	PROJ. STUDNIA CHŁONNA
↗	PROJ. PRZESTAWIENIE HYDRANTU
▭	PROJ. NOWY SŁUP ENERGETYCZNY
▭	PROJ. OŚWIETLENIE
✕	PROJ. ROZBIÓRKI BUDOWLI
▭	PROJ. BUDOWLE TELEKOMUNIKACYJNE
⊗	DRZEWO DO USUNIĘCIA
⊗	KARPINA DO USUNIĘCIA
○	DRZEWO DO ZACHOWANIA
⊗	DRZEWO DO PRZESADZENIA/USUNIĘCIA
○	SKUPISKO MŁODYCH DRZEW DO USUNIĘCIA

PRAWA AUTORSKIE ZASTRZEŻONE

Jednostka projektowa:		Inwestor:	
ROAD CONCEPT RENATA KOZAK UL. SIENKIEWICZA 21 11-600 WĘGORZEWO		MIASTO OSTRÓW MAZOWIECKA UL. 3 MAJA 66 07-300 OSTRÓW MAZOWIECKA	
Nazwa zadania:	BUDOWA ŚCIEŻEK ROWEROWYCH NA TERENIE MIASTA OSTRÓW MAZOWIECKA O DŁUGOŚCI OK. 17KM, WRAZ Z BUDOWĄ INFRASTRUKTURY TOWARZYSZĄCEJ I PRZEBUDOWĄ KOLIZJI		Branża: wielobranżowy
Tytuł rysunku:	PROJEKT ZAGOSPODAROWANIA TERENU		Skala: 1:500
Projektował: branża drogowa	mgr inż. Renata Kozak WAM/0128/POOD/10	Podpis:	
Projektował: branża sanitarna	mgr inż. Bartosz Szewczyk WAM/0023/POOS/08	Podpis:	
Projektował: branża elektr.	mgr inż. Daniel Filipowicz WAM/0096/PWOE/12	Podpis:	
Projektował: branża telekom.	inż. Stanisław Olszewski 0022/96 / U	Podpis:	
Projektował: branża konstruk.	inż. Tomasz Sikorski WAM/0056/PWOK/08	Podpis:	
Opracował: zieleń	Adam Zinkiewicz	Podpis:	
Sprawdził: branża drogowa	mgr inż. Mariusz Raszkiewicz WAM/0126/POOD/10	Podpis:	
Sprawdził: branża sanitarna	mgr inż. Grzegorz Kowalewski WAM/0022/POOS/08	Podpis:	
Sprawdził: branża elektr.	mgr inż. Marcin Grzesiukiewicz PDL/0154/POOE/10	Podpis:	Data: 06.2017
Sprawdził: branża konstruk.	mgr inż. Anna Sikorska WAM/0086/POOK/10	Podpis:	Nr rysunku: 2.1